

UN INSTITUT, UNE HISTOIRE

Aux origines de l'lateur

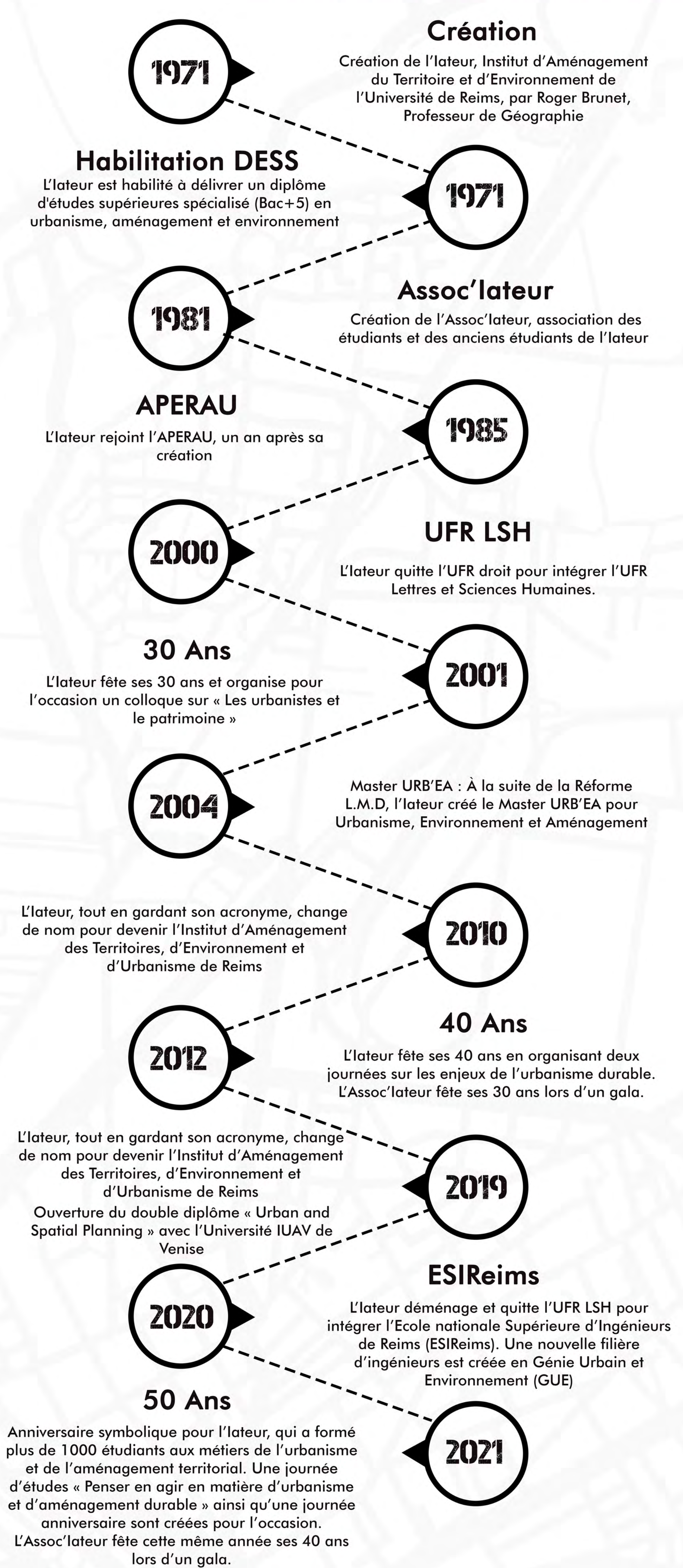


B L'Institut d'Aménagement du Territoire, d'Environnement de Reims voit le jour au sein de l'Université de Reims Champagne-Ardenne sous l'impulsion de Roger Brunet, Professeur des Universités à l'URCA (1966-1976), directeur de l'Institut de Géographie de Reims et figure majeure de la géographie française. Celui-ci participe activement à l'aménagement au niveau local (Groupe d'entraide Mutuelle (GEM) de l'urbanisme, présidence du Comité d'étude et de liaison pour l'aménagement de la Marne (CELAM), participation à la définition de la Zone d'Appui Nord-Champenoise (ZANC)). Le géographe Gérard Dorel, les juristes Bernard Touret et André-Hubert Mesnard, ainsi que l'écologue Marcel Gianordoli, participeront à la création de l'lateur et dirigeront l'institut.

L'lateur est l'un des premiers instituts d'urbanisme créés en France. En effet, la création de l'lateur se réalise dans une période dans laquelle « l'urbanisme entre à l'Université » et où se constituent les premiers instituts d'aménagement et d'urbanisme (Institut d'urbanisme de Grenoble en 1970, Institut d'urbanisme français en 1969), d'autres suivront dans les années 1990-2000 (institut d'urbanisme de Lyon en 1992 et l'institut d'urbanisme de Lille en 2000). Cette période correspond également à la fin de la période des Trente Glorieuses, faisant suite à l'effervescence de Mai 1968, dans un contexte de dynamisme urbain particulièrement important en termes économique, démographique et de construction, comme le montre cette exposition. La demande en spécialistes de l'aménagement s'accroît ainsi dans de nombreuses villes.



Roger BRUNET



Former dans la pluridisciplinarité et en lien avec les milieux professionnels

L'lateur est conçu comme un service commun de l'URCA. Il a pour mission d'organiser les actions pluridisciplinaires en matière d'aménagement des territoires, d'urbanisme et d'environnement, en matière de formation, de recherche et d'expertise.

La formation dispensée à l'lateur se veut, dès l'origine, pluridisciplinaire, regroupant des enseignements de géographie, de droit, d'économie et d'écologie, intégrant ainsi la dimension environnementale de l'urbanisme, fait remarquable à l'époque. Elle se construit en relation avec les milieux professionnels de l'urbanisme et de l'aménagement, ce qui en fait également une spécificité.

L'lateur a d'abord préparé à un Diplôme d'Université (DU), puis a été habilité à partir de 1975 à délivrer un Diplôme d'Études Supérieures Spécialisées (DESS), diplôme national de 3ème cycle à finalité professionnelle. Conformément à la réforme de l'enseignement supérieur français dite « LMD », le DESS se transforme en Master à partir de 2004.

Le DESS puis le Master sont reconnus par l'Association pour la Promotion de l'Enseignement et de la Recherche en Aménagement et en Urbanisme (APERAU) et l'Office Professionnel de Qualification des Urbanistes (OPQU) depuis 1985. L'ATEUR est également membre de l'Association of European Schools of Planning (AESOP).



Challenge APERAU



Marcel BAZIN

Marcel Bazin a dirigé l'lateur de 1983 à 2009, soit 26 années au service de l'institut. Lors de son départ à la retraite organisé secrètement par des étudiants, amis et collègues, un vibrant hommage lui a été rendu. Aujourd'hui il continue d'avoir une activité en participant à la construction de projets d'aménagement territoriaux dans le département de la Marne.



En 2019, un tournant majeur s'opère : l'lateur quitte l'UFR Lettres et Sciences Humaines, pour être accueilli par l'École nationale Supérieure d'Ingénieurs de Reims (ESIREIMS). Une nouvelle spécialité du diplôme d'ingénieur ESIREIMS est ouverte l'année suivante en « Génie Urbain et Environnement », prenant place aux côtés du Master Urbanisme Durable et Aménagement. En 50 ans, l'lateur n'a cessé de se développer, en s'appuyant toujours sur un réseau local fort.

50 ANS lateur

IATEUR ENSEIGNEMENT

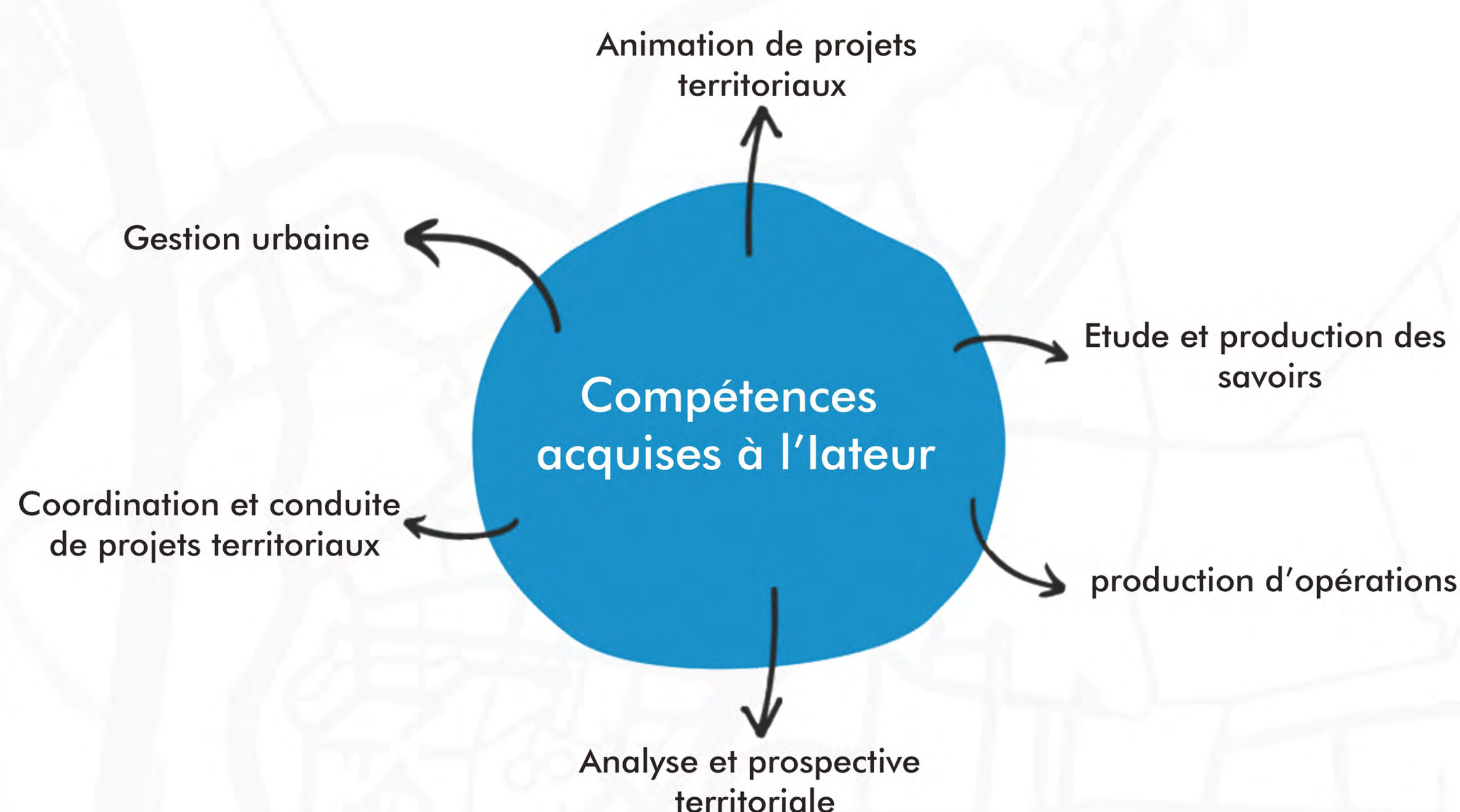
50 Ans de formation



Un Master Urbanisme Durable et Aménagement

Le Master Urbanisme Durable et Aménagement forme des urbanistes et aménageurs qui auront à gérer des projets vastes et complexes sur les dimensions durables des politiques d'aménagement. Il s'agit de former des professionnels susceptibles d'appréhender des enjeux propres à un territoire, afin d'y apporter des réponses efficaces et durables. En deuxième année, les étudiants sont invités à choisir entre la spécialité « Urbanisme en campagne » et « Urbanisme temporel et approche chronotopique de la ville ». Au cours de leur cursus les étudiants sont amenés à effectuer un stage, et trois ateliers en liaison avec un commanditaire réel et l'intervention de nombreux professionnels, qui constituent des moyens pédagogiques privilégiés dans la visée professionnalisante de la formation. Le Master propose aussi des enseignements plus théoriques et forme à la recherche, en particulier par l'élaboration d'un mémoire de recherche en deuxième année de master.

1000 étudiants : c'est le nombre d'étudiants formés à l'IATEUR aux métiers de l'aménagement territorial et de l'environnement depuis sa création.



Atelier paysage, enseignant: Benoit DUGUA, IATEUR 2020

Une nouvelle filière d'ingénieur en Génie urbain et environnement (GUE)

Créée en 2020, la nouvelle spécialité « Génie Urbain et Environnement » du diplôme d'ingénieur de l'ESIREIMS a pour but de former des ingénieurs capables de répondre à la demande de compétences techniques et scientifiques à l'interface en sciences humaines et sociales (SHS) et sciences de l'ingénieur (SI) en réponse aux enjeux de la transition à la durabilité des territoires. Le diplôme d'ingénieur permet d'effectuer trois stages et de réaliser un projet de fin d'études (PFE), dans une visée professionnalisante.

Un double diplôme IUAV-IATEUR

En 2019, l'URCA et l'Université IUAV (Institut universitaire d'architecture de Venise) ont conclu un accord visant à permettre l'obtention d'un double Master en Urbanisme et Aménagement. Celui-ci permet aux étudiants sélectionnés de suivre des cours dans les deux instituts et d'obtenir simultanément un titre français et italien : Master en « Urbanisme Durable et Aménagement » et Laurea Magistrale en « Pianificazione e politiche per la città, il territorio e l'ambiente ». L'objectif du cursus est de former des professionnels capables de contribuer à l'analyse des dynamiques urbaines, territoriales et environnementales les plus complexes, à la rédaction de projets, plans, programmes et politiques à tous les niveaux.



Ecole nationale supérieure d'ingénieurs de Reims



Université Iuav de Venise

I
U
A
V

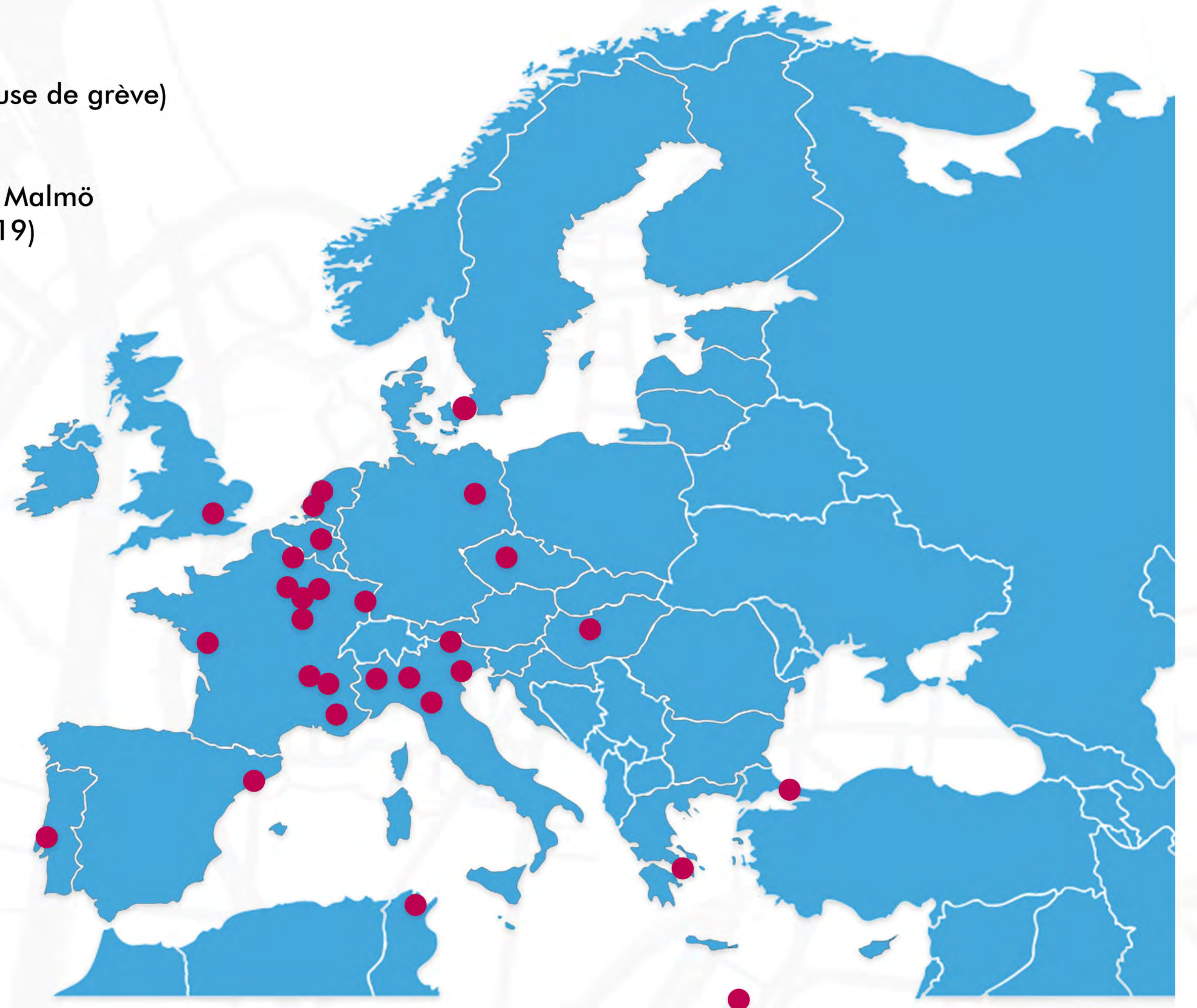
50 ANS iateur

S'OUVRIR AU MONDE, ÉCHANGER

De nombreux voyages d'étude

1982 PNR de Reims
 1983 Givet, Sedan, Revin
 1984 Troyes, Mesnil-Saint-Père
 1986 Laon
 1988 Lille
 1989 Aix-en-Provence, Cadenet, Lourmarin, Cavallons
 1990 Berlin
 1990 Strasbourg,
 1991 Beaufort, Albertville, Pralognan, Bozel, Courchevel, Grenoble
 1992 Bouaye, Angers, Tours, Nantes, Saint-Nazaire, le Mans
 1993 Parme, Bologne, Ferrare, Modène
 1995 et 1996 Londres
 1999 Tunis
 1999 Le Caire
 2000 Lisbonne
 2001 Turin
 2003 Rotterdam, Delft, La Haye, Apeldoorn, Nijmegen, etc
 2004 et 1997 Barcelone
 2005 Milan, Vérone, Venise
 2007 et 1998 Prague
 2011 et 1994 Amsterdam
 2012 Liège
 2013 Bratislava (annulé pour cause d'intempérie)

2014 et 2006 Istanbul
 2015 Budapest
 2017 Séville (annulé pour cause de grève)
 2018 et 2002 Athènes
 2019 Venise
 2020 et 2016 Copenhague, Malmö
 2021 Annecy (annulé covid-19)



Venise 2005




Maastricht 2010-2011



Istanbul 2006



Venise 2019



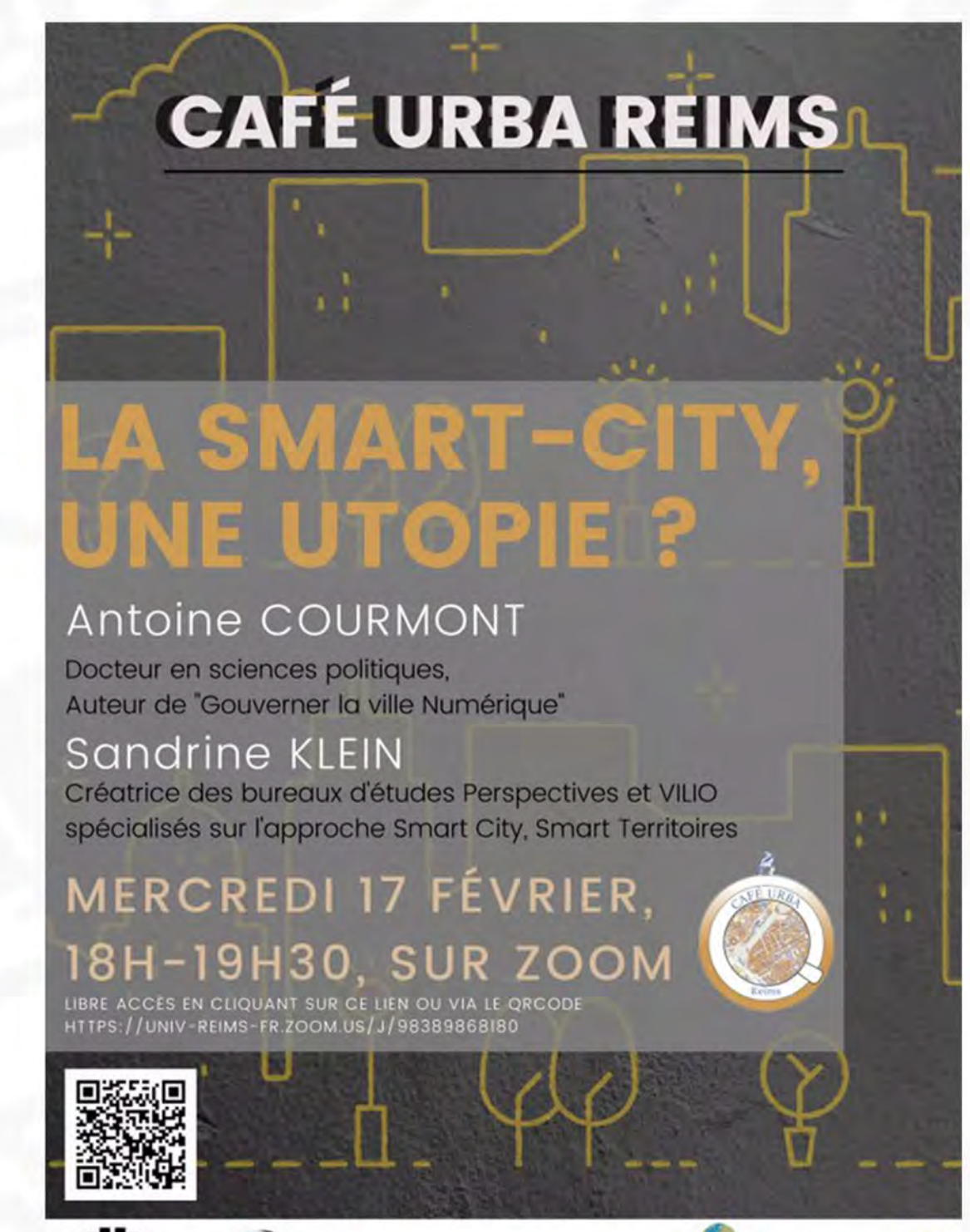
Les voyages d'études réalisés en France ou à l'étranger sont essentiels à la formation des urbanistes et aménageurs de l'ateur. Ils constituent une occasion unique pour découvrir d'autres cultures et d'autres pratiques d'aménagement territorial. Chaque voyage d'étude donne lieu à une valorisation, généralement sous la forme d'une exposition ou d'une présentation des travaux réalisés sur place par les étudiants. A titre d'exemple, le voyage d'étude à Venise en 2019, a été valorisé sous la forme d'une exposition photographique. Les étudiants ont pu partager par la photographie leur regard d'urbanistes sur une ville confrontée à de nombreux défis techniques. Cette exposition a eu lieu au sein de la bibliothèque universitaire Robert de Sorbon sur le campus Croix Rouge à Reims.

LES CAFÉS URBA

Imaginé par les étudiants et l'équipe enseignante de l'IAEUR les Cafés Urba sont des conférences organisées dans des lieux propices à la discussion et aux échanges pour partager et débattre autour de différents thèmes d'actualité sur l'urbanisme, l'aménagement et l'environnement. La première édition a eu lieu en janvier 2020. Devenus une référence à Reims, les Cafés Urba rencontrent un public diversifié.

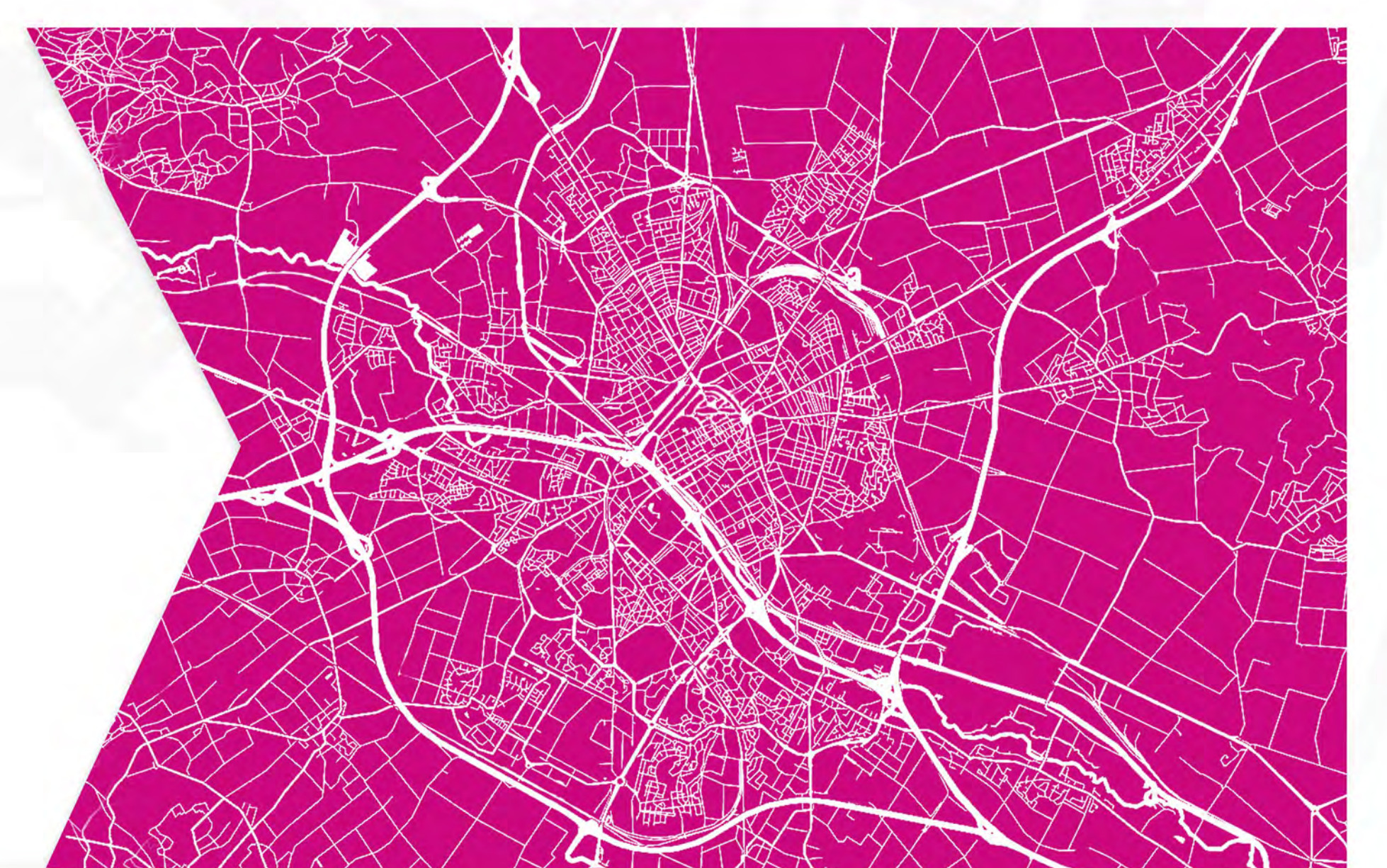


Palais du Tau - CAFÉ URBA - Reims : Patrimoine et espace urbain, IATEUR 2020



50 ANS iateur

L'IATEUR, UNE FORMATION THEORIQUE ET PRATIQUE



Des ateliers professionnels sur « commandes réelles »

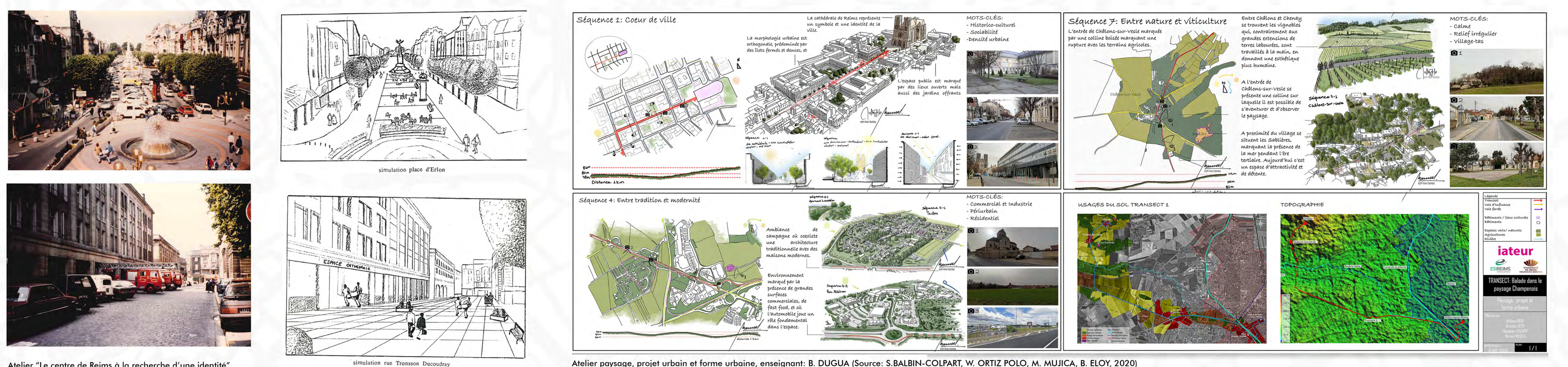


Fruit d'une véritable collaboration entre des commanditaires publics ou privés et l'iateur, les ateliers sont une grande richesse pour la formation des étudiants. Un atelier se définit comme une mise en situation réelle répondant à une commande d'un partenaire de l'iateur. Les étudiants sont sollicités pour apporter leur expertise sur un problème soulevé par un commanditaire. Ainsi sur la base d'un cahier des charges précis, des équipes de projet composés de cinq à dix étudiants se forment encadrés par un à deux enseignants chercheurs et d'un praticien. L'objectif de ces ateliers est de répondre à une commande réelle dans un délai restreint. Ce travail pratique se veut être l'application à une situation concrète des connaissances théoriques acquises au cours de la formation. L'objectif principal est surtout de placer les étudiants en situation professionnelle, de faire l'apprentissage du travail en équipe et de leur permettre d'en acquérir les bases méthodologiques.

Au cours de leur cursus, les étudiants réaliseront en plus d'un stage et d'un mémoire de recherche, trois ateliers. Ces trois projets sont autant de savoir-faire et savoir-être, des compétences qui leur seront très utiles dans leur recherche d'emploi une fois diplômés. Cela leur permet également de se faire connaître et de constituer un premier réseau professionnel.

L'iateur a répondu depuis la mise en place des ateliers à près de 200 commandes réelles et la moitié de ces demandes concernait la région rémoise et la ville de Reims. 70% des ateliers sont réalisés dans la Région Grand Est au bénéfice de collectivités territoriales et d'entreprises privées.

IATEUR atelier ARCA-Dormans, 31 mai 2013.



Atelier "Le centre de Reims à la recherche d'une identité"

simulation plus d'élites

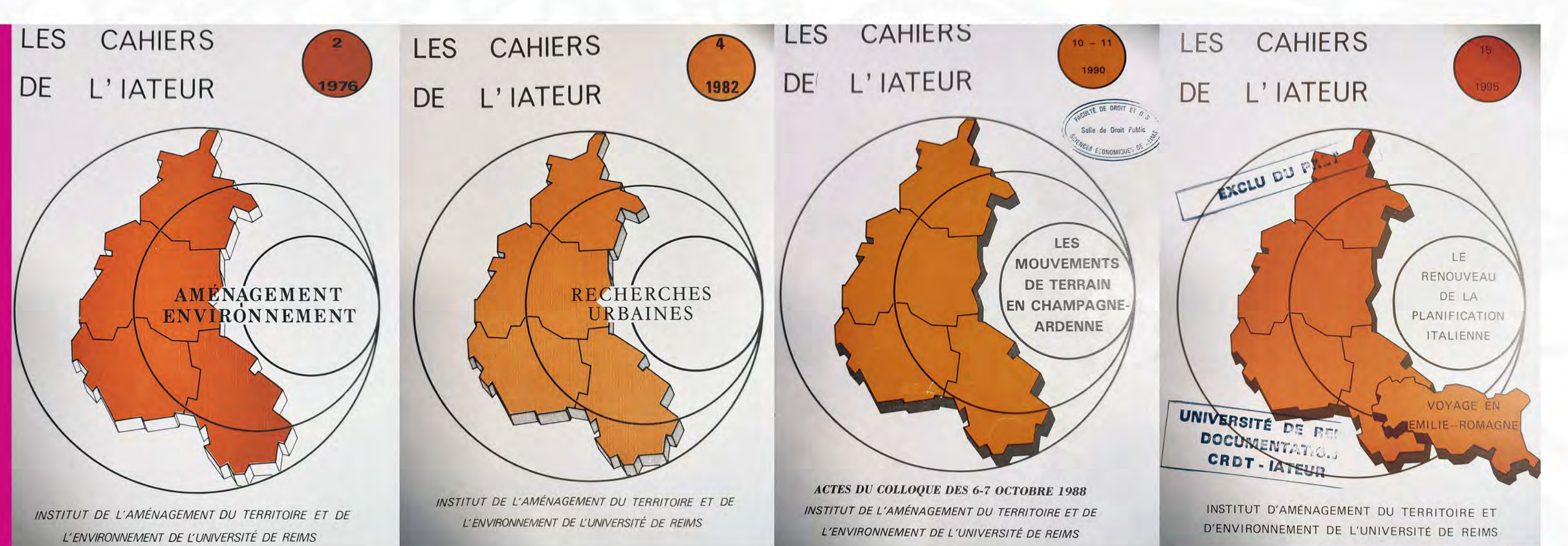
Atelier paysage, projet urbain et forme urbaine, enseignant: B. DUGUA (Source: S.BALBIN-COLPART, W. ORTIZ POLO, M. MUJICA, B. ELOY, 2020)

La recherche au cœur de l'enseignement

La mise en pratique de connaissances théorique n'est pas la seule richesse de la formation dispensée à l'iateur. En effet, chaque étudiant devra au cours de sa deuxième année de master réaliser un mémoire de recherche sur une problématique qu'il choisira. Le mémoire permet aux étudiants de mobiliser et comprendre les principaux concepts de l'urbanisme, de l'aménagement, de l'environnement. Les enjeux environnementaux et climatiques affectent particulièrement les métiers de l'urbanisme. En questionnant les méthodes et les solutions opérationnelles proposées, les étudiants seront plus à même de développer leur propre vision de ce que pourra être la ville de demain. Là encore les étudiants de l'iateur attachent par les sujets d'études de leur mémoire de recherche une grande importance à la région rémoise et à ses problématiques. Ainsi près de 40% des mémoires concernent le Grand Est et environ 130 mémoires de recherche ont traité d'un sujet concernant directement la ville de Reims et la région Rémoise.

Les Cahiers de l'iateur

Les premiers Cahiers de l'iateur apparaissent au début des années 1980. Ils constituent une série de publications portant sur les activités des enseignants-chercheurs en aménagement. Parmi les dernières parutions figurent les actes du colloque « La Champagne-Ardenne et la Picardie face aux défis de la compétitivité et de l'attractivité des territoires », publiés en septembre 2008.



La formation dispensée au sein de l'iateur repose sur deux principes majeurs :

- la présence d'enseignants-chercheurs de la spécialité,
 - l'intervention complémentaire de professionnels confirmés des domaines visés par la spécialité.
- Ainsi l'équipe de l'iateur se compose :

- **D'enseignants-chercheurs en urbanisme et aménagement de l'espace :**
 - Sandra MALLET Directrice de l'iateur, Directrice du Master, Co-responsable de la filière d'ingénieurs GUE, Maître de conférences habilitée à diriger des recherches
 - Céline BURGER Directrice des études du Master, Maître de conférences
 - Jon Marco CHURCH, Maître de conférences, responsable des relations internationales
 - Benoit DUGUA, Maître de conférences, co-responsable de la filière d'ingénieurs GUE, responsable des stages, VAE/VAP
 - François MANCEBO, Professeur des universités
 - Eric QUENARD, Professeur Associé

- **De personnels administratifs :**
 - Sophie DUEE Secrétaire de l'iateur
 - Alexandre VOISIN Chargé de mission partenariat et valorisation de la recherche

De nombreux chargés de cours, enseignants-chercheurs et professionnels qui interviennent régulièrement, parmi lesquels :

- Carine ALAVANT, Responsable Cellule Mobilités, Grand Reims
- Francisco ANDRADE, Chargé d'études Principal chez Agence d'Urbanisme de Reims, AUDRR
- Sylvie BENOIT, Maître de conférences en gestion
- Nicolas BOLLOT, Maître de conférences en géographie
- Jean-Yves CHAPUIS, Consultant en stratégie urbaine
- Magali DE RAPHELIS, Ingénieure d'études en urbanisme et aménagement
- Eric CITERNE, Directeur général de l'Agence d'Urbanisme et de Développement de l'agglomération et du - pays de Châlons-en-Champagne
- Paul CITRON, Urbaniste, Plateau Urbain
- Remy CLOUET, Consultant, Remy Clouet Consultants
- Gilles DENNEVAL, chef de service, direction des systèmes d'informations, Châlons-en-Champagne
- Thomas GANDRA, Architecte Urbaniste D.E. chez Sandbox Architecture & Urbanisme
- Fanny GUERARD, Directrice Éclairage Public, Mairie d'Asnières
- Marc LECOQC, Directeur de l'aménagement, Frey
- François MATHONNET, Chef du pôle SI & Connaissance, DREAL Champagne-Ardenne
- Mathilde ORQUEVAUX, ingénieure à la Direction de l'Eau et de l'Assainissement, Grand Reims
- Serge ODOF, Directeur de l'ESIREims
- Guillaume POIRET, Maître de conférences en urbanisme et aménagement, UPEC
- Arnaud MEGE, Chercheur Post-doctorant en sociologie
- Jérôme SENE, Directeur-Adjoint à l'urbanisme, Grand Reims
- Nidhal TAGHOUTI, Architecte - Urbaniste / CEO Sandbox
- Sandra VANNARATH, Professeure certifiée affectée dans l'enseignement supérieur, INSPÉ



Atelier smart urban green, 2019



50 ANS iateur